SITUACE DOPRAVNÍHO ZNAČENÍ
1:500 - INTRAVILÁN, 1:1000 - EXTRAVILÁN

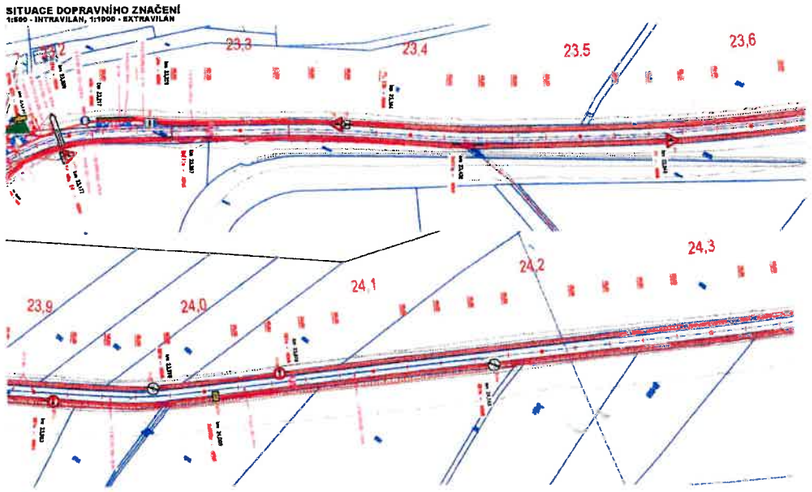

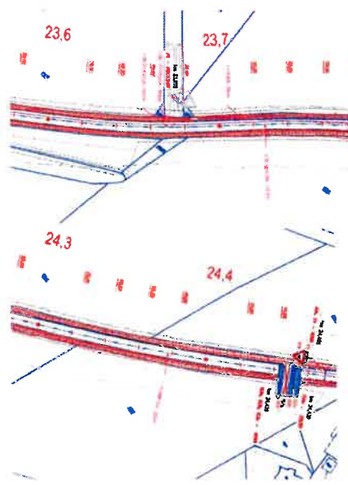

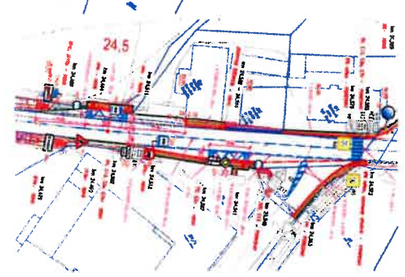

UMÍSTĚNÍ DOPRAVNÍHO ZNAČENÍ

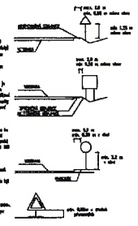

LEGENDA DOPRAVNÍHO ZNAČENÍ:

NOVÉ SVISLÉ DOPRAVNÍ ZNAČENÍ
- reflexivní fólie typ R2 dle ČSN EN 12899-1
- velikost zdůraznění 2 trojúhelník 800, kruh 700, čtverec 500, obdélník 350x700

NOVÉ VODOROVNÉ ZNAČENÍ - TYP V, HLUČNÉ DLE TP70

V návrhu jsou provizorně použo snímatelné obojstranné barevné kotvy v mírné spirále ve tvaru kapradiny z nejvýš dvojstr. Snímatelné dvojstr. pás barvy a ostatní kotvy umístěny dle ČSN 73 6101, TP 123, TP 86 a VL dle mikrotopiků SÚDOP.

Vodorovné vyznačení zastávkových zátok:
- na zastávce pro autobusy v hraničním pásmu o délce Bo = 1384 m ..... 34 m
- na zastávce pro autobusy v hraničním pásmu o délce Bo = 1 800 m ..... 45 m
- na zastávce pro autobusy v hraničním pásmu o délce Bo = 2 450 m ..... 50 m
- na zastávce pro autobusy v hraničním pásmu o délce Bo = 2 250 m ..... 50 m
- na zastávce pro autobusy v hraničním pásmu o délce Bo = 2 50 m ..... 50 m
- na zastávce pro autobusy v hraničním pásmu o délce Bo = 1 050 m ..... 34 m

Před umístěním zástavek nutno dopravního značení projednat se místně příslušným zástupcem SP Policie ČR, krajským a obecním. Bude upřesněno přesné umístění zástavek.

03		
02		
01		
ZMĚNA	POPIS	DATUM

ING. IVAN ŠÍR
PROJEKTOVÁNÍ DOPRAVNÍCH SYSTÉMŮ CZ s.r.o.
Pelhřimov 1246, 888 01 Hlinsko v Čechách
IČ: 25941 941

Investor: Královéhradecký kraj
Pivovarská nám.1245, 500 03 Hradec Králové

II/308 Bohuslavice - Nové Město nad Metují

OBJEKTY POZEMNÍCH KOMUNIKACÍ

SITUACE DOPRAVNÍHO ZNAČENÍ km 23,200 - 24,580 C.1.6.2

č.j. KRPH-59901/ČJ-2020-...

Dor. Bc. David KUT

POLICIE ČESKÉ REPUBLIKY
KRAJSKÉ ŘEDITELSTVÍ POLICIE
KRÁLOVÉHRADECKÉHO KRAJE
ÚZEMNÍ ODBOR
DOPRAVNÍ INSPEKTORÁT
... 15 NÁCHOD